



**КОМИТЕТ ИМУЩЕСТВЕННЫХ ОТНОШЕНИЙ
АДМИНИСТРАЦИИ ПЕРМСКОГО МУНИЦИПАЛЬНОГО ОКРУГА**

РЕШЕНИЕ

о размещении объектов № 3836

Пермский край
Пермский муниципальный округ

27.12.2024

Комитет имущественных отношений администрации Пермского муниципального округа разрешает Акционерному обществу «Газпром газораспределение Пермь» (ИНН 5902183841, ОГРН 1025900512670, почтовый адрес: 614000, г. Пермь, ул. Петропавловская, 43)

размещение объекта «Газопровод давлением до 1,2 Мпа, для размещения которого не требуется разрешения на строительство»

на землях муниципальная собственность.

на срок 1 год

Местоположение: расположенных по адресу: Пермский край, Пермский м.о., д. Косотуриха, ул. Ладная, к дому 21

Приложение: схема предполагаемых к использованию земель или части земельного участка.

Особые условия использования:

- 1) При размещении газопровода учесть параметры ширины проезда улично-дорожной сети, во избежание сужения полосы отвода дороги.
- 2) При условии получения разрешения на производство земляных работ.

Заместитель председателя комитета


(подпись, печать)



М.В. Королева

Схема предполагаемых к использованию земель или части земельного участка

Объект: Газопровод давлением до 1,2 Мпа, для размещения которого не требуется разрешения на строительство

Местоположение: расположенных по адресу: Пермский край, Пермский м.о., д. Косотуриха, ул. Ладная, к дому 21

Каталог координат, м

Площадь земель или части земельного участка, кв.м.: 263

Категория земель: земли населенных пунктов

Вид разрешенного использования: -

Описание границ смежных землепользователей:

От точки n1 до точки n2 - земельный участок с кадастровым номером 59:32:4070004:2795

От точки n2 до точки n1 - земельный участок с кадастровым номером 59:32:4070004:4863

От точки n5 до точки n6 - земельный участок с кадастровым номером 59:32:4070004:2791


От точки n6 до точки n12 - земельный участок с кадастровым номером 59:32:4070004:4865

От точки n12 до точки n13 - земельный участок с кадастровым номером 59:32:4070004:2795

От точки n13 до точки n5 - земельный участок с кадастровым номером 59:32:4070004:4865

№ точки границы	X	Y
n1	503067.82	2210655.59
n2	503068.84	2210660.07
n3	503063.34	2210658.42
n4	503064.49	2210654.60
n1	503067.82	2210655.59
n5	503104.49	2210697.02
n6	503106.69	2210700.30
n7	503105.23	2210701.28
n8	503107.15	2210704.21
n9	503103.80	2210706.41
n10	503077.40	2210666.24
n11	503072.75	2210661.24
n12	503072.00	2210661.02
n13	503068.58	2210655.82
n14	503074.92	2210657.71
n15	503080.55	2210663.76
n16	503103.02	2210697.94
n5	503104.49	2210697.02

Условные обозначения:



- предполагаемый участок земель, на которых планируется размещение объекта

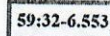


- границы и номер земельного участка, сведения о которых внесены в ЕГРН



- границы и номер объекта капитального строительства, сведения о которых внесены в ЕГРН

- граница кадастрового квартала



- зоны с особыми условиями использования территории, сведения о которых внесены в ЕГРН

:ЗУ1

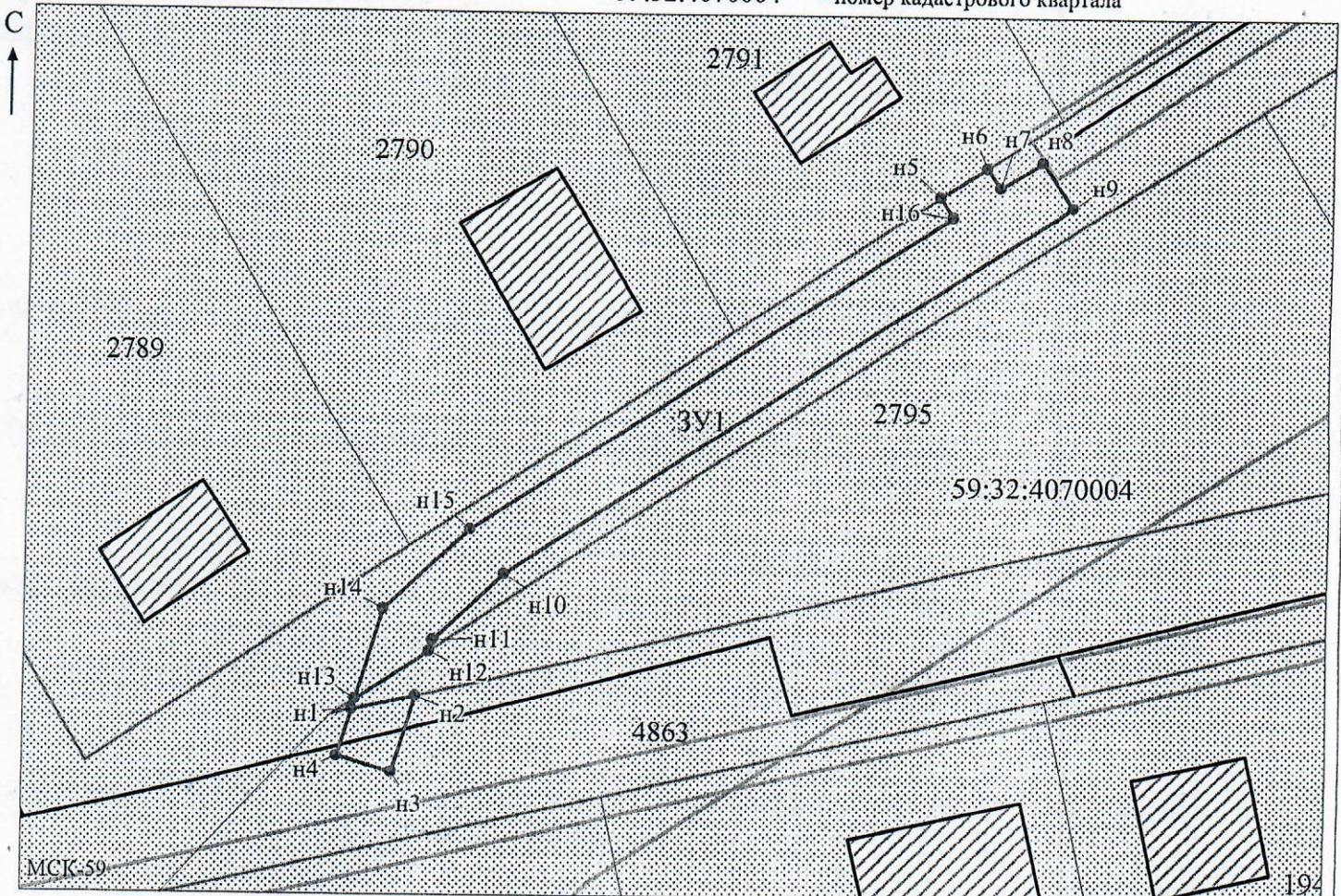
- обозначение запрашиваемого земельного участка

• n1

- характеристика точек границ земель или части земельного участка

59:32:4070004

- номер кадастрового квартала



Заявитель: _____

МП

(для юридических лиц и индивидуальных предпринимателей)

Захарова

(подпись, расшифровка подписи)

Масштаб 1:500

/Захарова Е. Л.